



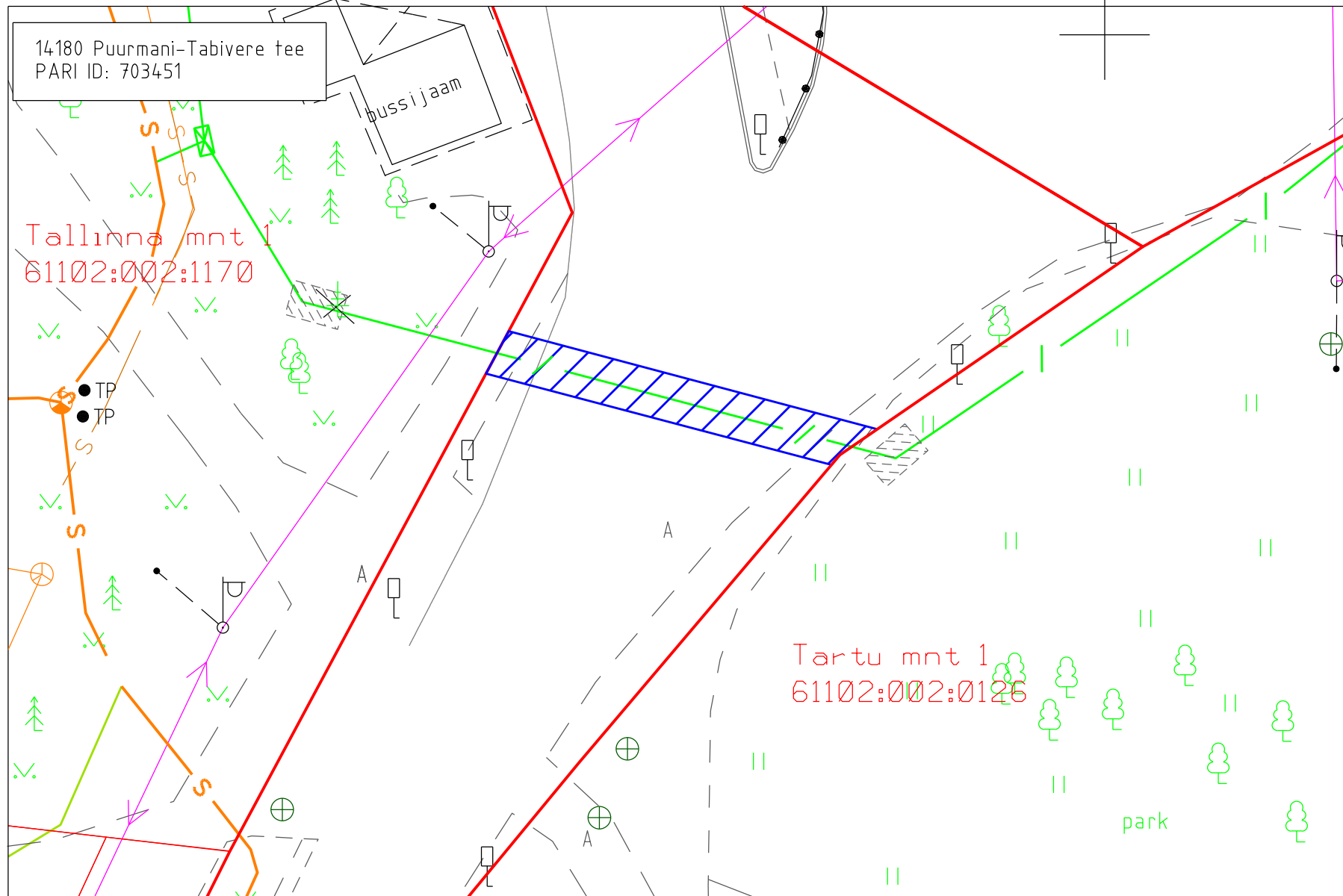


Jõgeva maakond, Põltsamaa vald, Puurmani alevik, 14179 Puurmani-Jürikäla-Kirna tee  
Katastritunnus: 61102:002:2041, registriosana nr 6007350





Projekti nr FP-1097 "Puurmani sidevõrk"  
Projekti koostaja: Fiberup OÜ, Lea Toomet

-  Isikliku kasutusõiguse ala ca 24 m<sup>2</sup>
-  Lepingu objektiks oleva kinnistu piir
-  Kinnistupiirid
-  Projekteeritud sidekanalisatsioon (mikrotorustik)



Jõgeva maakond, Põltsamaa vald, Puurmani alevik, 14179 Puurmani-Jürikäla-Kirna tee  
Katastritunnus: 61102:002:2041, registriosana nr 6007350

Projekti nr FP-1097 "Puurmani sidevõrk"  
Projekti koostaja: Fiberup OÜ, Lea Toomet

-  Isikliku kasutusõiguse ala ca 33 m<sup>2</sup>
-  Lepingu objektiks oleva kinnistu piir
-  Kinnistupiirid
-  Projekteeritud sidekanalisatsioon (mikrostruktuur)